



Администрация Пермского муниципального округа Пермского края
Комитет имущественных отношений

РАСПОРЯЖЕНИЕ

28.08.2023

№ 2314

Об установлении публичного сервитута на часть земельных участков

В соответствии со ст. 23, гл. V.7 Земельного кодекса Российской Федерации, Федеральным законом от 25.10.2001 № 137-ФЗ «О введении в действие Земельного кодекса Российской Федерации», пп. 3.2.5 п. 3.2 разд. 3 Положения о комитете имущественных отношений администрации Пермского муниципального округа, утвержденного решением Думы Пермского муниципального округа Пермского края от 29.11.2022 № 48, на основании ходатайства открытого акционерного общества «Межрегиональная распределительная сетевая компания Урала» (ИНН 6671163413, ОГРН 1056604000970) (далее - ОАО «МРСК Урала») от 19.06.2023 № 7309:

1. Установить в интересах ОАО «МРСК Урала» публичный сервитут общей площадью 578 кв.м, на часть следующих земельных участков:
 - с кадастровым номером 59:32:0250001:579 (1 кв.м), расположенный по адресу: Пермский край, Пермский район, Гамовское с/п, с. Гамово, с/т Виктория, участок № 117;
 - с кадастровым номером 59:32:0000000:14682(1) (351 кв.м.), расположенный по адресу: Пермский край, Пермский район, сад Виктория;
 - с кадастровым номером 59:32:0250001:581 (17 кв.м), расположенный по адресу: Пермский край, Пермский р-н, Гамовское с/п, с. Гамово, с/т "Виктория";
 - с кадастровым номером 59:32:0250001:603 (15 кв.м.), расположенный по адресу: Пермский край, Пермский муниципальный р-н, Гамовское с/п, с. Гамово, снт "Виктория", уч. 46;
 - с кадастровым номером 59:32:0250001:578 (30 кв.м.), расположенный по адресу: край Пермский, р-н Пермский, с/п Гамовское, с. Гамово, с/т Виктория, участок 47;
 - с кадастровым номером 59:32:0250001:508 (16 кв.м.), расположенный по адресу: Пермский край, р-н Пермский, Гамовское с/п, с. Гамово, снт "Виктория" уч. № 48;

- с кадастровым номером 59:32:0250001:31 (7 кв.м.), расположенный по адресу: край Пермский, р-н Пермский, с/п Гамовское, с. Гамово, с/т Виктория, Участок 109а;

- с кадастровым номером 59:32:0250001:607 (16 кв.м.), расположенный по адресу: Пермский край, Пермский район, с. Гамово, сдт Виктория;

- с кадастровым номером 59:32:0250001:561 (23 кв.м.), расположенный по адресу: Пермский край, Пермский р-н, Гамовское с/п, с. Гамово, с/т Виктория, Участок №110;

- с кадастровым номером 59:32:0250001:581 (21 кв.м.), расположенный по адресу: Пермский край, Пермский р-н, Гамовское с/п, с. Гамово, с/т "Виктория";

- с кадастровым номером 59:32:0250001:648 (16 кв.м.), расположенный по адресу: край Пермский, р-н Пермский, с/п Гамовское, с. Гамово, с/т "Виктория", Участок №112;

- с кадастровым номером 59:32:0250001:606 (21 кв.м.), расположенный по адресу: Российская Федерация, Пермский край, м.р-н Пермский, с.п. Гамовское, с Гамово, сад Виктория, з/у 113;

- с кадастровым номером 59:32:0250001:509 (25 кв.м.), расположенный по адресу: Пермский край, Пермский район, Гамовское с/пос., с. Гамово, с/т Виктория, уч. №114;

- с кадастровым номером 59:32:0250001:605 (17 кв.м.), расположенный по адресу: Пермский край, Пермский район, Гамовское с/п, с. Гамово, снт. Виктория, участок 116;

- с кадастровым номером 59:32:0250001 (11 кв.м.), расположенный по адресу: Пермский край, Пермский район, Гамовское с/п, с. Гамово, снт. Виктория.

Цель: Подключение (технологическое присоединение) к сетям инженерно-технического обеспечения: «Строительство ВЛ 0,4 кВ с установкой ПУ для электроснабжения с. Гамово (4500075600)».

Срок: 49 лет.

2. Утвердить границы публичного сервитута земельных участков, указанных в п. 1 настоящего распоряжения, согласно прилагаемой схеме расположения границ публичного сервитута.

3. Срок, в течение которого использование указанных в п. 1 настоящего распоряжения земельных участков в соответствии с их разрешенным использованием будет невозможно или существенно затруднено в связи с осуществлением сервитута – 6 месяцев.

4. Порядок установления зон с особыми условиями использования территорий и содержание ограничений прав на земельные участки в границах таких зон установлен Постановлением Правительства РФ от 24.02.2009 № 160 «О порядке установления охранных зон объектов электросетевого хозяйства и особых условий использования земельных участков, расположенных в границах таких

зон».

5. Плата за публичный сервитут устанавливается в соответствии с Федеральным законом от 29.07.1998 № 135-ФЗ (ред. от 19.12.2022) «Об оценочной деятельности в Российской Федерации» и методическими рекомендациями, утвержденными приказом Минэкономразвития России от 04.06.2019 № 321.

6. Комитету имущественных отношений администрации Пермского муниципального округа в течение 5 рабочих дней со дня подписания настоящего распоряжения:

6.1. Направить настоящее распоряжение в Управление Федеральной службы государственной регистрации, кадастра и картографии по Пермскому краю;

6.2. Направить настоящее распоряжение в ОАО «МРСК Урала», а также сведения о лицах, являющихся правообладателями земельных участков, сведения о лицах, подавших заявления об учете их прав (обременений прав) на земельные участки, способах связи с ними, копии документов, подтверждающих права указанных лиц на земельные участки.

6.3. Разместить настоящее распоряжение на официальном сайте Пермского муниципального округа в информационно-телекоммуникационной сети Интернет www.permraion.ru.

7. Настоящее распоряжение вступает в силу со дня его подписания.

8. Контроль исполнения распоряжения возложить на заместителя председателя комитета М.В. Королеву.

Председатель комитета








Е.А. Демидова

Приложение № 1
к распоряжению
комитета имущественных
отношений администрации
Пермского муниципального округа
от 28.08.2023 № 2314

Публичный сервитут
"Строительство ВЛ 0,4 кВ с установкой ПУ для электроснабжения с.Гамово (4500075600)"
Схема расположения границ публичного сервитута



Условные обозначения:

- 59.32.0250001 кадастровый номер квартала
- 59.32.0250001.534 кадастровый номер земельного участка, учтенного в ГКН
-  граница земельного участка, учтенного в ГКН
-  граница публичного сервитута
-  граница кадастрового квартала
-  характерная точка границы
-  проектируемая линия ВЛ 0,4 кВ

Приложение № 2
к распоряжению
комитета имущественных
отношений администрации
Пермского муниципального округа
от 28.08.2023 № 2314

ОПИСАНИЕ МЕСТОПОЛОЖЕНИЯ ГРАНИЦ ПУБЛИЧНОГО СЕРВИТУТА «Строительство ВЛ 0, 4 кВ с установкой ПУ для электроснабжения с.Гамово (4500075600)» ПЕРМСКИЙ КРАЙ, ПЕРМСКИЙ МУНИЦИПАЛЬНЫЙ ОКРУГ (НАИМЕНОВАНИЕ ОБЪЕКТА)				
Сведения о местоположении границ объекта				
1. Система координат <u>МСК-59, зона 2</u>				
2. Сведения о характерных точках границ объекта				
Обозначение характерны х точек границ	Координаты. м		Метод определения координат и средняя квадратическая погрешность положения характерной точки (M _t). м	Описание закреплен ия точки
	X	Y		
1	2	3	4	5
1	501978.01	2223135.85	Геодезический метод; M _t =0.1	-
2	501978.42	2223139.83	Геодезический метод; M _t =0.1	-
3	501934.48	2223144.37	Геодезический метод; M _t =0.1	-
4	501902.03	2223148.36	Геодезический метод; M _t =0.1	-
5	501863.76	2223151.55	Геодезический метод; M _t =0.1	-
6	501834.48	2223154.21	Геодезический метод; M _t =0.1	-
7	501834.12	2223150.22	Геодезический метод; M _t =0.1	-
8	501863.41	2223147.56	Геодезический метод; M _t =0.1	-
9	501901.62	2223144.38	Геодезический метод; M _t =0.1	-
10	501934.03	2223140.40	Геодезический метод; M _t =0.1	-
1	501978.01	2223135.85	Геодезический метод; M _t =0.1	-

